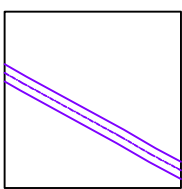
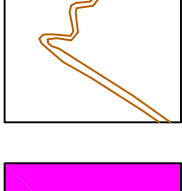







 <b>SUELO URBANO</b>	
 <b>DOTACIONES URBANÍSTICAS EN SUELO RÚSTICO</b>	
 <b>CARRETERAS AUTONÓMICAS Y PROVINCIALES</b>	
 <b>CAMINOS PÚBLICOS</b>	
 <b>SERVICIOS Y EQUIPAMIENTOS PÚBLICOS</b>	
 <b>SERVICIOS Y EQUIPAMIENTOS PRIVADOS</b>	
 <b>LÍMITE DEL TÉRMINO MUNICIPAL</b>	
 <p>DIPUTACION DE SALAMANCA A.T.M. Y URBANISMO</p>	<p>AYUNTAMIENTO DE SEQUEROS</p>
<p>PROGRAMA DE PROMOCIÓN DE PLANEAMIENTO URBANISTICO MUNICIPAL DIPUTACION DE SALAMANCA - P.ORD. 2014</p>	
<p><b>NORMAS URBANISTICAS MUNICIPALES DE SEQUEROS</b></p>	
<p>Plano <b>OG2</b></p>	<p><b>DOTACIONES EN SUELO RÚSTICO</b></p>
 <p>JOSÉ CARLOS MARCOS BERROCAL ÁNGEL LEÓN RUIZ</p>	 <p>Arquitectos</p>
<p>Escala Fecha</p>	<p>1/10.000 JULIO 2015</p>