







**PLAN ESPECIAL DE PROTECCIÓN DEL CONJUNTO HISTÓRICO
DE SEQUEROS**





ORDENACIÓN FÍSICA

Plano **P3**
JOSÉ CARLOS MARCOS BERROCAL
ANGEL LEÓN RUIZ
Arquitectos
Escala 1/1.000
Fecha JULIO 2015





PARCELAS DE CONFIGURACIÓN DEFINITIVA

-  SUELO RÚSTICO DE ENTORNO URBANO
-  ESPACIO LIBRE PÚBLICO
-  PARCELAS CON EDIFICACIÓN CATALOGADA
-  EDIFICACIÓN RENOVADA
-  ESPACIO LIBRE PRIVADO EXISTENTE
-  SOPORTALES Y PASAJES

PARCELAS SUSCEPTIBLES DE RENOVACIÓN

-  RENOVABLES CON INTEGRACIÓN DE ELEMENTOS CONSTRUCTIVOS EXISTENTES
-  NUEVA EDIFICACIÓN CON TIPOLOGÍAS TRADICIONALES
-  NUEVA EDIFICACIÓN CON TIPOLOGÍAS DE BAJA DENSIDAD
PERÍMETRO PARA EMPLAZAMIENTO DE LA EDIFICACIÓN
-  ESPACIO LIBRE PRIVADO PROPUESTO

PARCELAS NO SUSCEPTIBLES DE RENOVACIÓN DIRECTA

-  PARCELAS DE CONFIGURACIÓN INDEFINIDA. DELIMITACIÓN DE PLAN ESPECIAL DE REFORMA INTERIOR
-  LÍMITE DEL SUELO URBANO
-  DELIMITACIÓN DEL PEPOCH
-  ALINEACIONES MODIFICADAS

